



BAROCKSTADT
ETTENHEIM

SPAZIERWEGE IN ETTENHEIM





01 |

NATURLEHRPFAD MEIERBERG & HOHLGASSE ALTWICK



START/ZIEL:

Parkplatz „Auf den Espen“



0:40 h

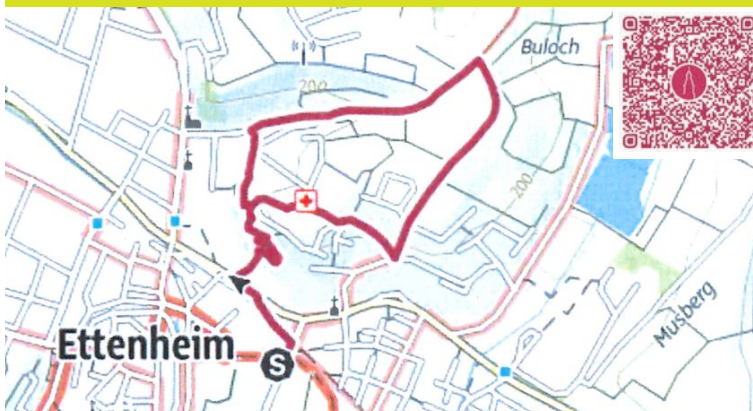


2,4 km



53 m

Der Naturlehrpfad „Meierberg“ wurde im Jahr 2000 in Zusammenarbeit mit der Ettenheimer NABU-Gruppe erarbeitet. Er verbindet die Stadt mit dem neuen Zentrum für Gesundheit und der Rehaklinik. Zahlreiche Lehrtafeln beschreiben unsere heimische Pflanzen und Tierwelt. Passend dazu wurden Naturschutzelemente wie Hirschkäfermeiler, Nistgelegenheiten und eine kleine Trockenmauer aufgebaut. Genießen Sie herrliche Aussichten über die Vorbergzone. Einem Grasweg folgend kommen wir an den Hohlweg im Altwick. Altwick bedeutet so viel wie „alte Siedlung“. Von dieser Siedlung ist heute nichts mehr zu finden, außer dem tiefen Hohlweg, der wohl als Zugang diente.





02 |

FISCHTEICHWEG, BREISGAUER WEINWEG UND NATURERLEBNISWEG



START/ZIEL:

Parkplatz „Auf den Espen“



2:10 h

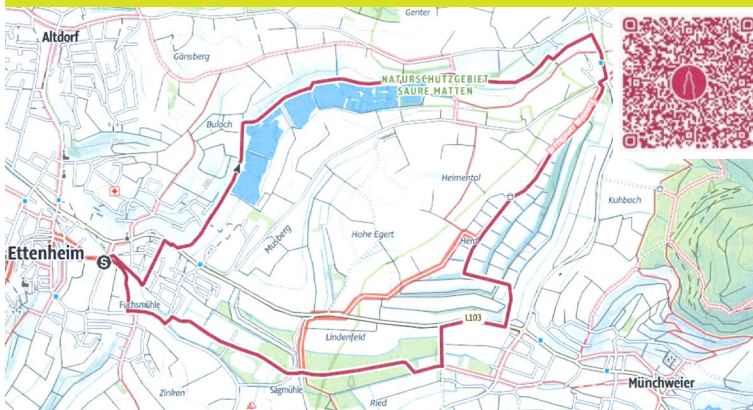


8,7 km



69 m

Die Fischeiche Riegger liegen in einem feuchten, flachen Tal der Vorbergzone. Durch die Anlage als offene Gewässer gibt es hier viele Naturbeobachtungsmöglichkeiten, insbesondere von verschiedensten seltenen Vogelarten zu jeder Jahreszeit. Klapptafeln erklären Näheres zu Pflanzen, Libellen, den Vogelarten, die hier an den Gewässern und am Schilf vorkommen. Zwischen herrlichen Streuobstwiesen und den Weinreben des „Breisgauer Weinwegs“ geht es über das Erlenried zurück in die Barockstadt.





03 |

OSTERBACH-RUNDWEG



START/ZIEL:

Parkplatz „Auf den Espen“



0:55 h



3,5 km



39 m

Die ersten Meter – entlang des Ettenbachs – führen vorbei an den Skulpturen des Bildhauer-Symposiums 2019. Beim sogenannten „SYMP19“ nahmen fünf Bildhauerinnen und Bildhauer aus fünf Ländern Europas teil. Nach einem kurzen Stück auf dem Mühlenwanderweg, vorbei am Campingplatz und am städtischen Schwimmbad, führt der Spazierweg in die Hohl-gasse „Im Osterbach“. Die Hohl-gasse ist nicht nur ein wichtiger Teil der regionalen Kulturlandschaft, sondern auch ein wertvoller Rückzugsort für viele seltene Tier- und Pflanzenarten. Alle Hohlwege sind durch das Landesnaturschutzgesetz geschützte Biotope.





04 |

DURCH DEN LÖSSHOHLWEG „KAHLENBERGGASSE“ ZUM HEUBERTURM



START/ZIEL:

Parkplatz „Auf den Espen“



1:25 h



5,4 km



110 m

Die „Kahlenberggasse“ ist eine der längsten Hohlgassen in Südbaden. Ein schattiger Weg führt ca. 2 km leicht bergauf zum Heuberturm. Der Heuberturm mit seiner 9 Meter hohen Aussichtsplattform bietet eine spektakuläre Rundumsicht mit freiem Blick vom Schwarzwald zu den Vogesen bis nach Straßburg. Tagsüber finden Wanderer, Radfahrer, Nordic Walker und alle anderen Naturfreund:innen hier eine entspannte Wandereinkkehr mit lokalen Snacks und Erfrischungen. Der Rückweg führt durch die Weinreben - vorbei am Weingut Bieselin - zum Prinzensgarten. Durch die barocke Innenstadt geht es wieder zurück zum Parkplatz.





05 |

KUNST IN DER BAROCKEN INNENSTADT



START/ZIEL:

Prinzengarten



0:15 h



0,9 km



3 m

Seit rund vierzig Jahren ist Kunst im öffentlichen Raum Teil des Ettenheimer Stadtbildes. Mehr als ein Dutzend zeitgenössischer Skulpturen haben in dieser Zeit ihren Platz gefunden – zwischen Wegen und Plätzen, in der barocken Altstadt und in den Ortschaften. Manche von ihnen entstanden aus Wettbewerben, andere aus gezielten künstlerischen Aufträgen. Etwa die Hälfte dieser Arbeiten geht auf zwei Bildhauersymposien zurück.

Bildhauersymposien sind Zeiten verdichteter Begegnung: Künstlerinnen und Künstler leben und arbeiten für eine bestimmte Dauer an einem gemeinsamen Ort. Im offenen Prozess entstehen Werke aus dem Dialog mit dem Material, der Landschaft und dem öffentlichen Raum – sichtbar, erfahrbar, bleibend. Das erste Bildhauersymposium in Ettenheim wurde 1987 von Heinz und Linda Treiber in Ettenheimmünster initiiert. Fünf Teilnehmende arbeiteten dort gemeinsam. Ein zweites Symposium folgte 2019: Das „Symp19“, organisiert von Anno und Erika Sieberts, brachte fünf Künstlerinnen und Künstler aus fünf Ländern auf dem Gelände der Bildhauerei Sieberts zusammen – in Kooperation mit dem Freundeskreis Prinzengarten und der Stadt Ettenheim.

Heute laden alle entstandenen Arbeiten zu einem Spaziergang ein. Entlang des ausgewiesenen Weges entfaltet sich Kunst im öffentlichen Raum als leise Begleiterin – im Rhythmus der Schritte, im Wechsel von Blick und Bewegung.



© Erika Sieberts



© Heimatlicher GmbH





06 |

KUNST UND GESCHICHTE IN ETTENHEIMMÜNSTER



START/ZIEL:

Wanderparkplatz Lautenbach



1:00 h



3,3 km



69 m

Der 3,3 km lange Rundweg führt durch den landschaftlich wie kulturell reizvollen Ortsteil Ettenheimmünster, der über tausend Jahre lang von der Benediktinerabtei Ettenheimmünster geprägt wurde.

Die Wallfahrtskirche St. Landelin zählt zu den schönsten Barockkirchen am Oberrhein und birgt wertvolle Kunstschatze, wie die prachtvolle spätgotische silberne Landelinsbüste (1506) sowie eine Silbermannorgel von 1769.

Bewundern Sie auf Ihrem Weg kunstvolle Skulpturen, Meisterwerke von talentierten Künstlern, die während des Bildhauer-Symposiums im Jahr 1987 entstanden sind. Jede Skulptur erzählt ihre eigene Geschichte und dennoch lässt sie dem Betrachter Raum für persönliche Interpretation.

Genießen Sie das besondere Flair des "Landelins Garten", mit saisonalen und nachhaltigen Speisen und Getränken von Erzeugern aus der Region.





07 |

DIGITALER RUNDWEG DURCH DAS HISTORISCHE ETTENHEIM



START/ZIEL:

Rathaus Ettenheim / Prinzengarten



1:00 h




1,5 km



36 m

Der digitale Barock-Rundweg durch die historische Altstadt von Ettenheim bietet eine erlebnisreiche und interessante Stadtführung mit viel Wissenswertem über eines der reizvollsten Städtchen Badens. Auf den Spuren von Kardinal Rohan entdecken Sie zahlreiche historische Plätze, eindrucksvolles Fachwerk, barocke Kunst, steingewordene Tradition und heimelige Gässchen.

Beim digitalen Familien-Rundweg braucht ihr eine gute Spürnase! Denn auf dem Weg gibt es spannende Rätsel zu lösen, Interessantes zum Zuhören und auch zum Mitmachen – ein Spaß für die ganze Familie.



*Louis René Edouard
von Rohan*



SO EINFACH GEHT'S

1

Actionbound App herunterladen
(kostenloses W-LAN am Rathaus)



2

App öffnen & QR-Code scannen

3

Los geht's!
Die App führt euch durch Ettenheim.



BAROCK-
Rundweg




FAMILIEN-
Rundweg

Geschichte entdecken!

Entlang der Spazierwege finden Sie an verschiedenen Stationen QR-Codes, hinter denen sich spannende Geschichten zur Herkunft und Bedeutung der Straßennamen sowie zu historischen Gebäuden verbergen.

Tauchen Sie ein in eine faszinierende Reise durch die Geschichte von Ettenheim!



TOURIST-INFO im Rathaus

Rohanstraße 16 · 77955 Ettenheim

Tel. +49 7822 432-210 · tourist-info@ettenheim.de

www.ettenheim.de

